# Remarques concernant le PDU 2017

## Sommaire


1. **Adapter le transport collectif à la réalité économique.....2**
2. **Prendre en compte 4 innovations majeures.....4**
   - 2.1.Recourir aux télécabines débrayables et renforcer les liaisons par métro.....4
   - 2.2.Les bateaux-bus (bateaux-mouches).....5
   - 2.3.L'électrification des véhicules.....5
   - 2.4.Adapter le rabattage et l'intermodalité aux véhicules autonomes.....6
   - 2.5.Diminuer la pollution en accélérant le trafic.....6
     - L'analyse scientifique des émissions de polluants.....6
     - Adapter le trafic à la diminution de polluants.....7
3. **Détourner du centre les flux de transit.....8**
4. **Favoriser les modes actifs.....8**
5. **Construire suffisamment de parcs relais correspondant au besoin.9**
   - 5.1.Combien de places en parc relais ?.....9
   - 5.2.Parc relais ou PEM et de quel type ?.....9
6. **Changer de paradigme en faveur d'une politique d'offre.....10**


---

L'audit de suivi des objectifs de précédent PDU est très intéressant.
Il est dommage, néanmoins que l'analyse et les objectifs des déplacements soient exprimés en part modale ou en PKO et non en km-voyageurs, seule véritable unité significative.
Concernant les objectifs, nous regrettons que ne soit pas exprimé, ni prévu la réduction du coût des transports collectifs pour la collectivité, notamment pour permettre des économies et donc le financement des mesures sociales ciblées pour les personnes les plus défavorisées (billets gratuits pour des recherche d'emploi par exemple).
Nous avons noté 5 sujets à investiguer pour atteindre les objectifs :

- ⇨ Adapter le transport collectif à la réalité économique ;
- ⇨ Prendre en compte 4 progrès majeurs, attendus dans les 15 prochaines années ;
- ⇨ Adopter des mesures inexplorées pour diminuer la pollution ;
- ⇨ Détourner le trafic du centre, depuis et vers le périphérique sud et l'autoroute A6-A7;
- ⇨ Dimensionner les parcs relais.


Comité d'Intérêt Local Gerland Guillotière
Association loi 1901 N° W0691058110, **siège social : Maison Ravier 7 rue Ravier 69007 Lyon**
contact@cil-gerland-guillotiere.fr -www.cil-gerland-guillotiere.fr

# 1. Adapter le transport collectif à la réalité économique

Les améliorations prévues pour favoriser l'intermodalité sont très pertinentes, ainsi que les dispositions d'unification de la billetterie.

La Cour des Comptes dans un rapport de 2015 écrit : « Les transports publics urbains de voyageurs : un nouvel équilibre à rechercher » recommande d'optimiser le service répondant à la demande de mobilité de la population, à **un coût raisonnable pour la collectivité par « la restructuration des réseaux et le développement de modes de transport alternatifs, notamment dans les zones périurbaines**. En centre-ville, il s'agit de densifier et simplifier le réseau, en évitant les doublons de lignes… En périphérie, de supprimer des lignes trop peu fréquentées en les remplaçant par une offre de services moins onéreuse et différenciée. »

En effet, le coût de la desserte croît comme la distance au centre, si la banlieue est en étoile ou même comme cette distance au carré, si la banlieue est étalée. A contrario, **en banlieue, la fréquentation et donc le coût du km/voyageur de la desserte est inversement proportionnel à la densité de population, fonction décroissante de la distance au centre** : $D(r) = A * e^{-br}$.

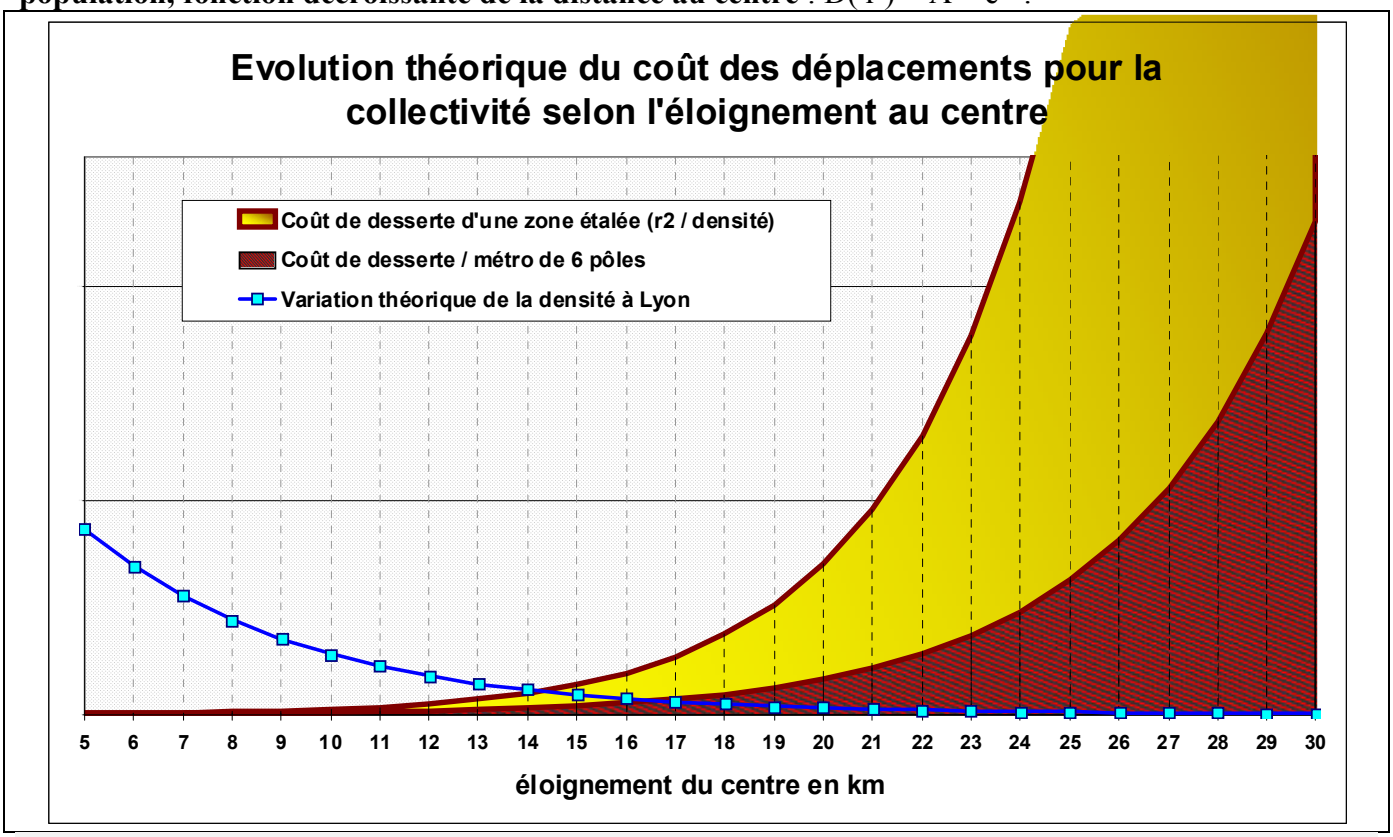


(1) Loi de Bussière : densité=A*EXP(-b/rayon), les coefficients A et b calculés pour Lyon dans « Croissance urbaine et accessibilité : intérêts et limites de l'approche par les densités dans une perspective de modélisation de l'usage du sol », selon ***Patrick Bonnel, Louafi Bouzouina et Guillaume Monchambert***, Cybergeo : European Journal of Geography.

Les diagrammes ci-avant illustrent **le coût du km-voyageur** de la desserte par les transports collectifs en fonction de l'éloignement au centre, selon que la banlieue est uniformément étalée ou en étoile (mais pas entre pôles). Compte tenu de la démographie lyonnaise, on voit que ce coût croît énormément au-delà de 20 à 30 km du centre. La hauteur de la courbe dépend naturellement du mode de transport (cf. plus loin). Cette limitation des lignes concerne surtout les liaisons « de proximité », alors que les liaisons ferrées rapides axiales (trains, Rhône Express, métro etc.) restent d'un coût raisonnable pour relier Lyon aux pôles denses en population (comme préconisé par le SCoT).

Naturellement, le périmètre de centralité doit prendre en compte non seulement l'éloignement, mais aussi la géographie, **la démographie**, les **axes de déplacement majeurs**, du **coût du mode de transport** et peut-être aussi des limites de commune. La carte illustre la diminution de la densité de population.

Dépendant de la démographie, le périmètre de centralité pourrait ressembler, grosso-modo, au périmètre (noir) de la densité de population (100 à 500 habitants/km$^2$) ci-dessous, qui se situe à quelques km au-delà du trajet prévu pour l'anneau de sciences. Le Laboratoire d'économie des Transport aurait la compétence pour déterminer le périmètre optimum avec pertinence.

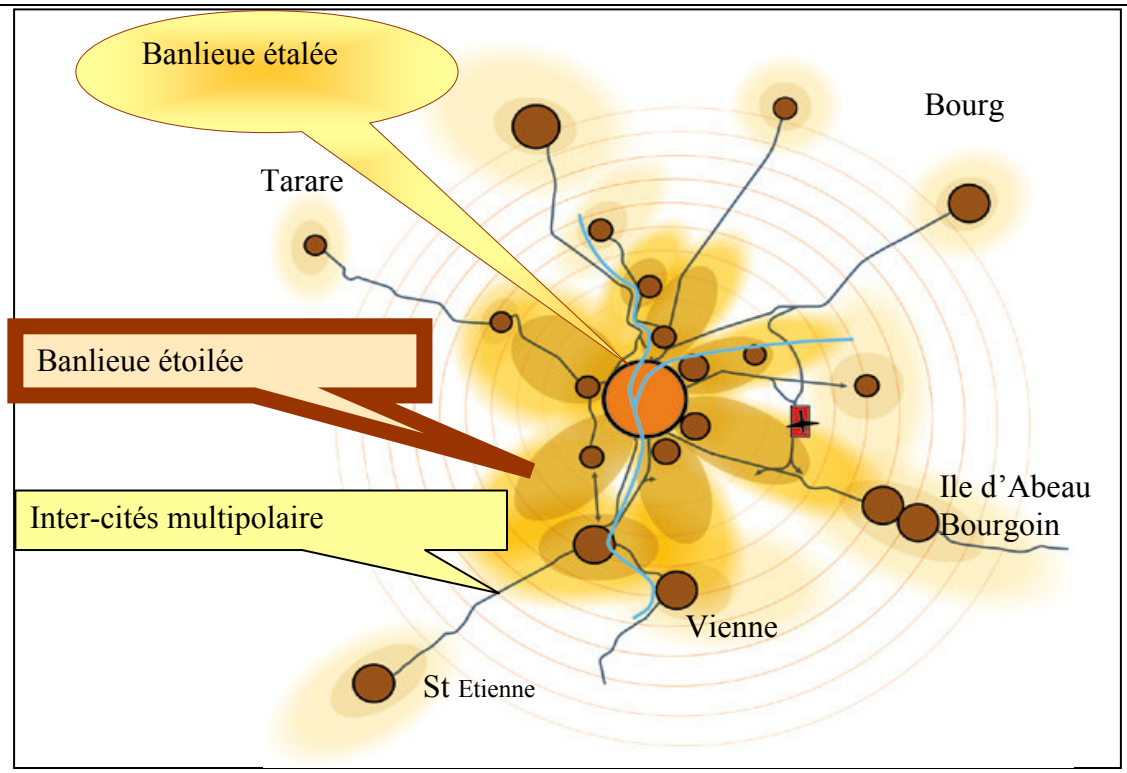


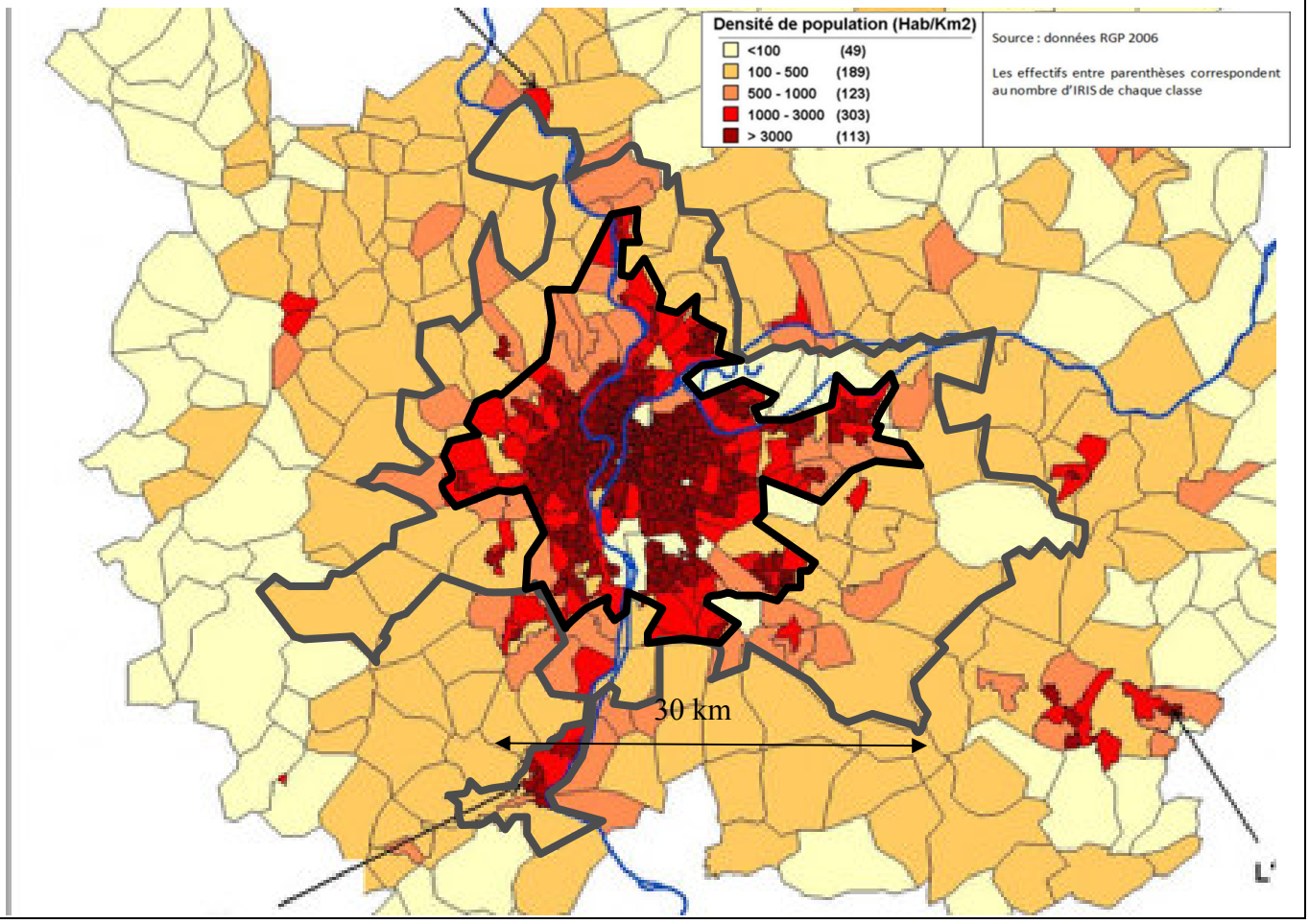


**Un transport public urbain économique n'est un transport collectif qu'à proximité du centre.**

Le coût de desserte et donc le périmètre de centralité dépend du coût global du transport (pour l'individu + pour la collectivité). Nous suggérons que le SYTRAL ou tout autre partenaire prévoit de mettre à la disposition des voyageurs des véhicules électriques partagés pour relier les Pôles d'échanges Multimodaux périphériques à l'habitat.

**Pour assurer les transports à un coût raisonnable pour la collectivité, nous demandons que le PDU**
**1) rappelle la demande de la Cour des Comptes,**
**2) définisse clairement le « périmètre de centralité » au-delà duquel la desserte ne peut plus être assurée à un coût raisonnable pour la collectivité par les transports collectifs,**
**3) propose les modes de transport alternatifs (transport à la demande, partagé ou individuel ?)**

Le diagramme ci-après indique le coût respectif des divers modes et l'intérêt économique :

- ⇨ des bateaux-bus (vaporettos), grâce à un faible investissement, leur capacité et leur longévité ;
- ⇨ du métro, malgré un fort investissement, mais grâce à sa vitesse, son débit et sa longévité.

Ces moyens de transport nous semble donc devoir être promus en priorité, dans le centre sur des axes majeurs Nord-Sud (ligne B jusqu'à l'A450 citée au PDU) et Ouest-Est.

**Concernant les liaisons par métro, pour optimiser le service, nous sommes étonnés que le PDU ne prévoie pas le renforcement la liaison Ouest-Est (depuis St Paul ou Alaï) vers la Part-Dieu et les hôpitaux Est, par un métro, solution indispensable (d'ici 2030), pour absorber la fréquentation du C3 de plus en plus saturé ?**

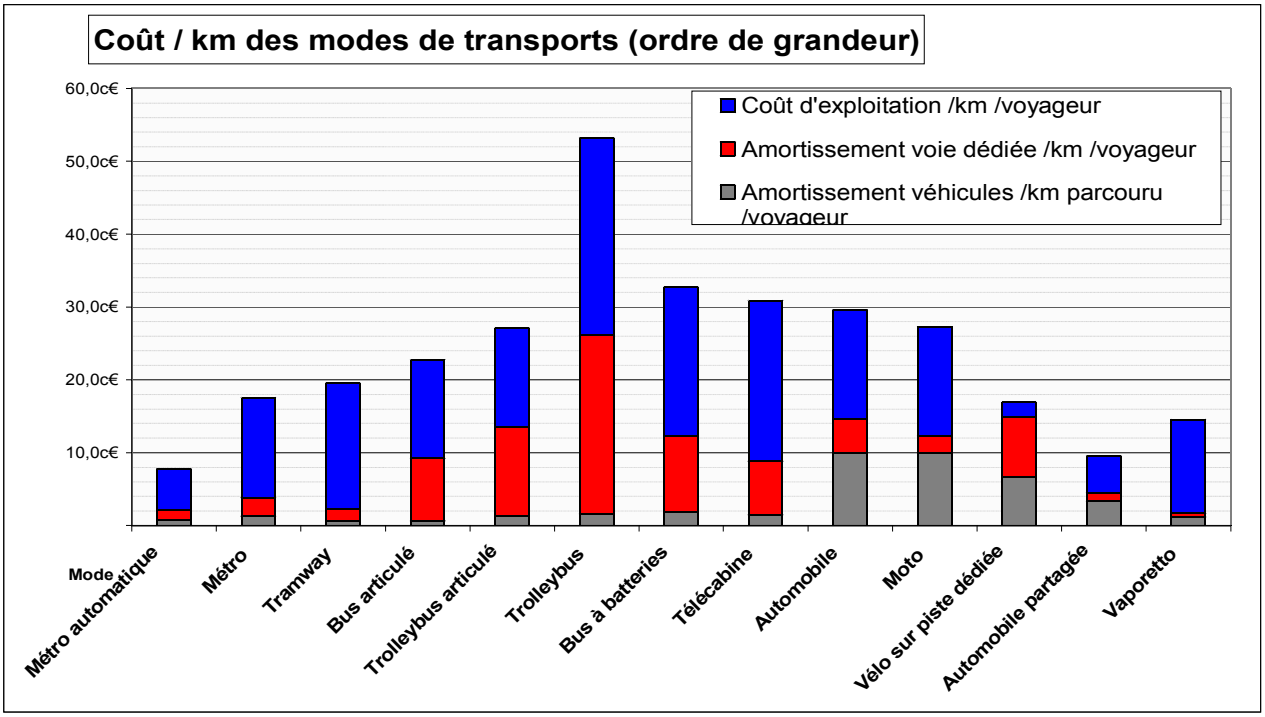


## 2. Prendre en compte 4 innovations majeures

Comme le demande la Cour des Comptes, il conviendrait de « renforcer le réseau des transports collectifs rapides en ville » par un quadrillage dense de liaisons Nord-Sud et Est-Ouest.

Pour fournir d'ici à 2030 les solutions intéressantes pour la mobilité, demandée par la Cour des Comptes, il serait nécessaire que le PDU considère 4 innovations prochaines du transport :

- ⇨ **les télécabines**, compte tenu des possibilités législatives récentes ;
- ⇨ **les bateaux de croisières** (au gaz) pour renforcer les liaisons nord-sud ;
- ⇨ **l'électrification des véhicules** ;
- ⇨ **les véhicules autonomes** pour **le rabattage** sans conducteur, moins onéreux et plus flexible ?

### 2.1. Recourir aux télécabines débrayables et renforcer les liaisons par métro

Rappelons que les nombreux avantages des télécabines, comparé au tramway :

- ⇨ un coût d'investissement 3 fois plus faible,
- ⇨ le franchissement facile des cours d'eau, des voies ferrées, des autoroutes et des collines,
- ⇨ pas d'attente,
- ⇨ un débit et une vitesse commerciale équivalents,
- ⇨ une faible empreinte au sol évitant les perturbations du trafic automobile,
- ⇨ un fort intérêt touristique.

Depuis la loi sur la transition énergétique, ce mode présente la même protection que les autres modes.
Le reproche qu'on fait parfois est l'indiscrétion de la vision sur les immeubles du voisinage. Or cet inconvénient ne tient plus guère, car la technologie actuelle propose un vitrage qui peut s'obscurcir, pour éviter les vues intrusives, si elles sont exceptionnelles. Pour des frais d'exploitation compétitifs, il suffit que les gares soient espacées d'un 1 km ou plus.
En France, Grenoble et Toulon en disposent. Brest vient d'en installer un et de nombreuses communes françaises (Orléans, Toulouse, Créteil, Cinor à la Réunion) ont déjà avancé sur ce type de projet. De nombreuses télécabines sont installées à l'étranger, comme en Suisse (Sion, Lausanne, Villeneuve et Morges, Genève), à Londres, à Barcelone, à Porto, à Nha Trang, (Viet Nam), à Taipei (Taiwan), à New-York, à Rio de Janeiro, à Medellin, à Santiago, à Caracas, à La Paz…

**Ne conviendrait-il pas que le PDU cite les télécabines comme une solution à étudier pour réduire le coût des transports et favoriser l'implantation plus économique de lignes fortes de transports collectifs et en conséquence pour élargir le périmètre de centralité ?**

Nous en donnons un exemple d'application pour **relier Alaï et les bords de Saône**, en évitant de creuser un tunnel de métro, ce qui coûterait 20 fois moins cher (**économie de 300 M€ qui permettrait de réaliser la totalité d'une ligne de télécabine circulaire autour de Lyon, reliant les PEM** !).

## 2.2. Les bateaux-bus (bateaux-mouches)

Les cours d'eau Lyonnais sont 2 voies sans congestion, disponibles, moyennant un faible investissement (sauf en période de crue, soit en moyenne moins d'une dizaine de jours par an pour la Saône). Des bateaux-bus (15 à 30), de plus de 150 personnes, fréquents (5 à 10mn), assureraient un débit par sens pouvant atteindre plus de 2 000 voyageurs/heure/sens entre Gerland au Sud et au Nord la Cité Internationale d'une part et Vaise d'autre part. La vitesse commerciale possible est de 10 à 15 km/h, selon les limites de vitesse, avec des dispositifs d'accostage automatiques.

*A Londres*

Les bateaux-bus sont utilisés en France dans diverses villes côtières : les Sables d'Olonne, La Rochelle, Lorient, Brest, Bordeaux, Marseille, Paris et dans le monde notamment à Venise, à Londres, à Rotterdam, à Hambourg, à Abidjan, à Québec, à Sydney, à Auckland, etc.

**Il conviendrait que le PDU envisage et même privilégie les bateaux-bus, pour renforcer les liaisons Nord-Sud en transports collectifs, appropriés aux cours d'eau à Lyon, en raison de leur faible coût.**

## 2.3. L'électrification des véhicules

**Non polluants** et **sans émission de $CO_2$,** avec une autonomie de 30 à 300 km, suffisante pour les trajets urbain, les voitures électriques, accessibles, à un coût raisonnable, deviennent naturellement totalement acceptables en ville et en banlieue, sans émission significative de $CO_2$ (grâce au mix français actuel de sources énergétiques, peu émetteur de CO2,). Cependant, actuellement l'autonomie des batteries n'est pas suffisante pour les déplacements du week-end.
Les utilisateurs doivent donc :

- ⇨ soit souscrire un abonnement de location, si une station (type Bluely) existe à proximité ;
- ⇨ soit disposer d'une place de garage complémentaire, équipée d'un équipement de chargement.

**Il est regrettable que les limitations du nombre de garages en centre ville, prévues par le PDU, par effet induit, réservent pratiquement aux banlieusards la possession de voitures électriques.**

Par ailleurs, les voitures hybrides rechargeables, non polluantes en ville, assurent, dès maintenant, une utilisation beaucoup plus polyvalente, moyennant, malgré le bonus actuel, un coût d'achat supplémentaire d'environ 10 000 €. Dans quelques années leur coût baissant, leur usage se répandra et après une décennie, l'effet bénéfique sur la pollution deviendra sensible.

**Compte tenu de la généralisation prochaine des véhicules rechargeables, propres et de faible empreinte $CO_2$, le PDU n'a plus de justification pour freiner autant la circulation, le stationnement et le garage des voitures individuelles en ville ?**
**Les aménagements urbains qui résulteraient de cette erreur stratégique, se révèleront, à terme, particulièrement néfastes à la qualité de vie à Lyon.**

## 2.4. Adapter le rabattage et l'intermodalité aux véhicules autonomes

Les voitures autonomes (dont un prototype est à l'essai à la confluence), vont prochainement (d'ici une décennie) menacer des professions comme les taxis, mais aussi les transports collectifs.
En 2030, supposons par exemple qu'un voyageur veuille aller de Lyon rive gauche à Charly.
Il pourra déclarer sa demande sur l'application Smartphone TCL, à laquelle il est abonné. Après quelques minutes, il trouvera, au pied de son immeuble, une navette autonome électrique et sans conducteur, partagée, qui l'acheminera à la station la plus proche du métro (B). Arrivé à St Genis 2, au terminus du métro (plutôt que d'attendre un bus diesel coûteux avec quelques voyageurs à bord) il y trouvera une mini-voiture électrique sans chauffeur, qui lui a été réservée et l'emmènera à destination. Là, il décidera soit de renvoyer la mini-voiture, soit de la garder sur place, en planifiant son retour.

**Pour réduire le coût des transports pour la collectivité demandé par la Cour des Comptes, il n'est pas concevable que le PDU ignore les évolutions induites par l'autonomie des véhicules, concernant le rabattage, les parcs relais, les modes de desserte de la banlieue et le marketing numérique ?**

## 2.5. Diminuer la pollution en accélérant le trafic

### *L'analyse scientifique des émissions de polluants*

Nous apprécions que le PDU fixe des objectifs ambitieux de réduction de la pollution urbaine, compatibles avec ceux du précédent PPA. Cependant, dans la prochaine décennie, les véhicules thermiques, quoi qu'en taux décroissant, resteront largement majoritaires et donc continueront de polluer.

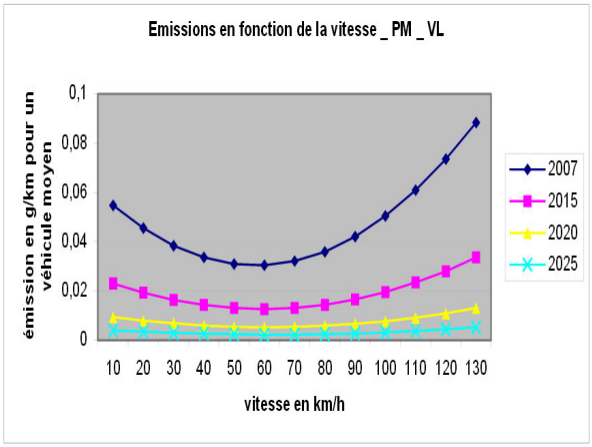


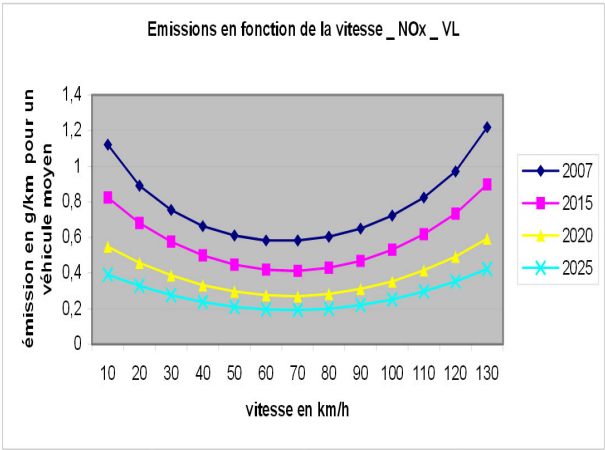


Concernant cette pollution due au trafic automobile, nous regrettons que le PDU ne s'inspire pas d'une analyse du SETRA de 2009 « Emission routières des polluants atmosphériques » qui démontre que la pollution des véhicules thermiques est une fonction parabolique de la vitesse et qui présente **un minimum autour de 60 km/h**.
Nous regrettons que le PDU ne s'inspire pas non plus, d'autres études étrangères qui démontrent **l'accroissement des émissions provoqué,** notamment d'un facteur 3, par les arrêts aux feux rouges, d'un facteur 2 par les ralentisseurs, d'un facteur 1,5 par les voies synchronisées à 30 et bien plus en zone 30.

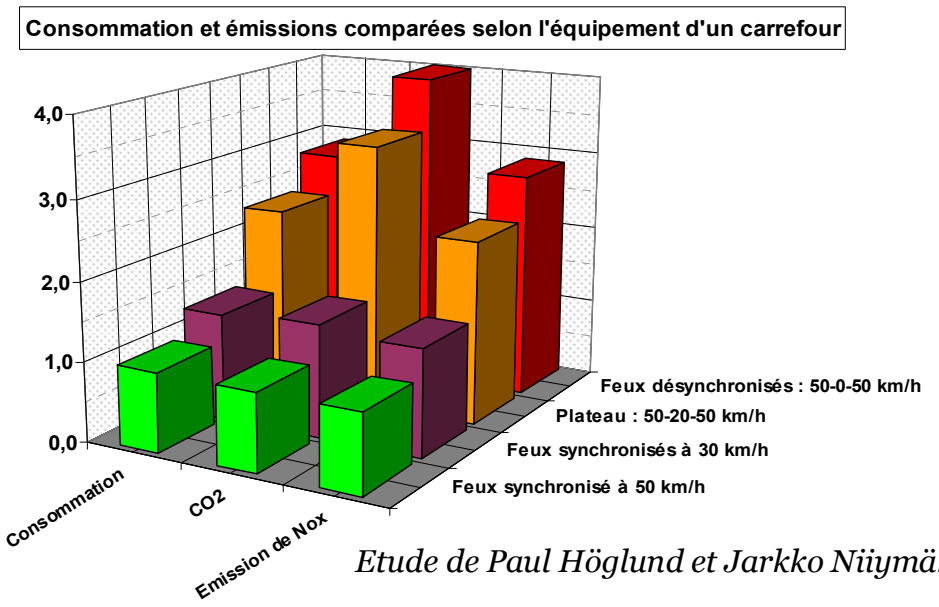


*Etude de Paul Höglund et Jarkko Niiymäki*

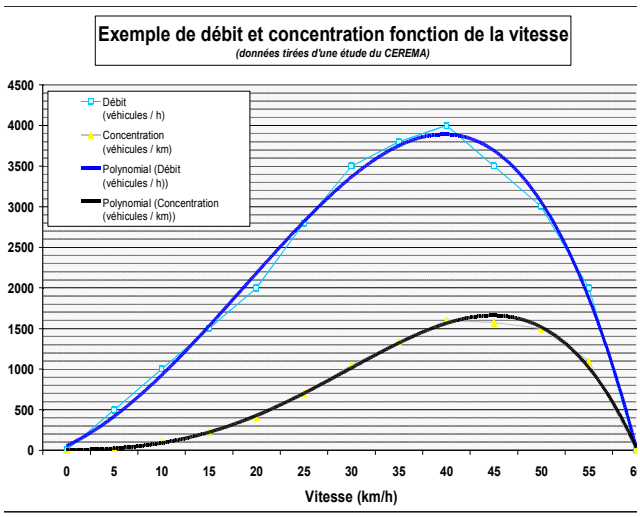


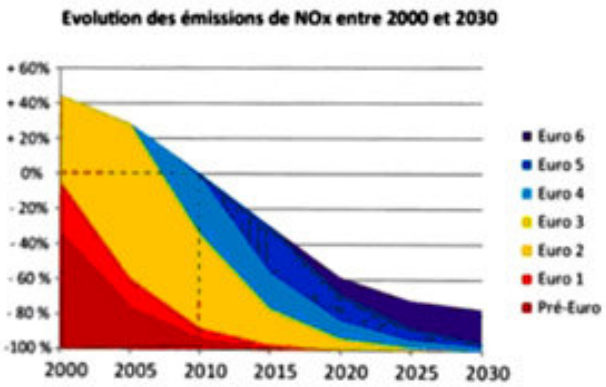


Nous regrettons que le PDU ne prenne pas en compte, non plus, l'étude du CERTU de 2009 « Comprendre le trafic routier » qui démontre (page 30) que cette vitesse correspond également à un optimum de débit et qu'en dessous risquent de se former des bouchons, créateurs de pollution.

## *Adapter le trafic à la diminution de polluants*

Comme le rappelle le PDU, la pollution provoque dans la Métropole entre 500 (selon l'Institut National de Veille Sanitaire) et 800 décès (selon l'OMS) prématurés. Le risque est d'autant plus grave que l'Union Européenne vient de rappeler à la France que **des efforts beaucoup plus importants doivent être consentis aux niveaux local, régional et national afin de protéger la santé publique**.

Or, malgré une diminution de quelques pourcents du nombre de km-voyageurs parcourus en voiture en centre ville et malgré une diminution moyenne de 50% de la pollution individuelle des véhicules (d'après l'UFIP), les études citées démontrent pourquoi, les objectifs du PPA de réduction de la pollution de 50% n'ont pas été tenus.

**Ces études démontrent donc aussi pourquoi les objectifs de réduction de la pollution, prévus par le nouveau PDU, n'ont aucune chance d'être atteints, ni même approchés, avant la généralisation des véhicules électriques.**

**Pourquoi le PDU préconise t-il une série de mesures (augmentation des zones 30, des feux sur l'A7, etc.) ralentissant le trafic et donc qui vont au contraire induire un accroissement de la pollution ?**

**Pour atteindre rapidement les objectifs de réduction de la pollution, le PDU devrait définir,-au contraire, un quadrillage de grands axes de circulation synchronisés correctement à 50 km/h. Cette solution serait presque gratuite à réaliser en émettant les plans de feux adéquats, via le système informatique CRITER ?**

C'est d'ailleurs ce qui avait été fait avec succès en créant CRITER, à l'époque de Michel Noir.

Par ailleurs, pour satisfaire les objectifs écologiques, il conviendrait que le SYTRAL, lui-même, prennent des engagements fermes pour supprimer au plus tôt les bus polluants au diesel, au profit de bus moins polluants (au GNV ou GPL), en attendant que les progrès sur la capacité et la longévité des batteries rendent les bus électriques plus économiques.

## 3. Détourner du centre les flux de transit

Même si sa livraison a été annoncée pour 2030 (ce qui reste hypothétique), les effets de la livraison de l'anneau des sciences (qui sera bienvenu) seront hors du créneau de temps du PDU.

**D'ici à la livraison du TOP, pourquoi, pour détourner de Gerland le trafic et pour réduire les bouchons sur l'avenue Tony Garnier et la D383, noud demandons que le PDU prévoie de détourner le trafic de transit Est-Ouest depuis et vers l'interruption sud du périphérique, par un pont entre le périphérique et l'A450.**

Le budget du pont serait de l'ordre d'environ 100 M€. Cette solution, déjà proposée par divers élus, renforcerait ce parcours d'une à 3 voies (et de 2 à 4 voies, suite à l'achèvement de l'A45 qui va amplifier le problème).

Actuellement, les aides à la conduite conduisent les automobilistes qui transitent à Lyon du Nord au Sud, à emprunter le tunnel de Fourvière, trajet le plus court et gratuit.

**Pour éviter le transit par le tunnel de Fourvière, tout en évitant la pollution due aux ralentissements qui seraient accrus par des feux, il conviendrait de rendre payant l'accès au tunnel de Fourvière (avec détection à la volée et un abonnement possible par les lyonnais), moyennant la construction d'une galerie réservée aux VL (2m de hauteur) sous ce qui deviendra le Boulevard Urbain.**

## 4. Favoriser les modes actifs

Le PDU propose une diminution drastique du mode automobile.

| Choix de modes | 2006 | 2015 | 2030 |
|---|---|---|---|
| Voiture | 50% | 44% | 35% |
| Marche | 32% | 34% | 35% |
| T. Collectif | 15% | 19% | 22% |
| Vélo | 2% | 2% | 8% |
| Nouveaux modes | 0 | 0% | 0% |
| Parcours moyen | 7,0km | 7,5km | 7,8km |
| Temps de trajet domicile-travail | 33,6mn | 36,6mn | 40,5mn |

L'objectif de choix modaux est tellement ambitieux qu'il en est peu crédible, d'autant que le taux de vélos est divisé par 2 en hiver ou par temps de pluie. Mais, les 7% de modes actifs ne parcourent pas la même distance dans le même temps que 7% de voitures. Fatalement, la distance parcourue croissant légèrement, l'accroissement calculé du temps de trajet serait d'environ 8mn par jour, soit 40mn par semaine, équivalant à une **diminution de 2% du niveau de vie** !

Cependant, le PDU ne prend pas en compte l'introduction exponentielle des nouveaux modes spéciaux électrifiés ou non : skate board, rollers, trottinette électrifiée ou non, Gyropode (Segway), Insolite board, monocycle électrique (Airwheel...), autorisés bizarrement à circuler sur les trottoirs au milieu des piétons.
Les 2 tiers des voyageurs, qui n'utilisent pas le vélo, indiquent que c'est par peur. Avec raison, car **le km en vélo est 10 fois plus dangereux** qu'avec une voiture (9 morts/30 à Lyon).
Il ne s'agit donc pas de viser un objectif de km.

**Pour atteindre l'objectif, le PDU doit préciser une centaine de « nœuds » dans la Métropole entre lesquels il planifierait de réaliser les « parcours lisibles, continus et sécurisés » préconisés.**

Pour juguler les accidents les plus fréquents avec les autos, toutes les pistes devraient notamment être séparées de la chaussée voiture (avec un boudin par exemple, pas comme la grande rue de la Guillotière), éloignées des ouvertures de portes des voitures stationnées (pas comme sur Jean Jaurès), éviter de passer entre la voie automobile et les stationnements en épis (pas comme sur Yves Farges), être protégées des véhicules qui tournent à droite, être signalisées avec les panneaux règlementaires. Les carrefours doivent être correctement aménagés pour assurer la sécurité des vélos, ainsi que les traversées de voies ferrées.

# 5. Construire suffisamment de parcs relais correspondant au besoin

## 5.1. Combien de places en parc relais ?

Le PDU rappelle que, pour 180 000 navetteurs (en croissance de 15% depuis 2005), la Métropole propose seulement 10 000 places en parc relais. Pas étonnant que la presque totalité des pendulaires doivent entrer en ville en voiture. C'est ce que prouve le tableau suivant (sur de statistiques du SCoT de 2010 à réactualiser).

| Taux d'usagers desservis | depuis la résidence | depuis l'emploi |
|---|---|---|
| **Domicile ou travail proche d'une station (<500m) ou d'une gare** | 67,00% | 69,00% |
| **Desservis (de la résidence au travail)** | 54,00% | |
| **Travaillant avec leur voiture** | 15,00% | |
| **Devant emprunter un mode individuel = (Travaillant avec) + (1-Desservis) * (1-Travaillant avec)** | = 15% + 46%*85% =**54%** | |

Pour accroître la desserte des Transports Collectifs de 54% à 68% et par conséquent leur usage, il est indispensable que les automobilistes puissent utiliser d'avantage les parcs relais c'est à dire y trouvent suffisamment de places pour y laisser leur véhicule.

**Face à un besoin de plusieurs dizaines de milliers places nouvelles, il conviendrait que le PDU fixe un objectif de places en parc relais, qui soit suffisamment ambitieux pour répondre au besoin.**

Un paiement acceptable, selon l'usage, mériterait d'être collecté pour les financer.

## 5.2. Parc relais ou PEM et de quel type ?

Le PDU introduit la notion de PEM (Pôle d'échange Multimodal) de plusieurs types. Comment le type de PEM est-il adapté au besoin ? Par exemple, le PEM de Gerland est dit « de proximité ».
Or ce PEM devrait avoir 3 usages :

- ⇨ essentiellement permettre aux maximum d'automobilistes (plus de 10 000) venant en voiture du périphérique, de l'A450, de l'A7 et de la rive droite, d'emprunter le métro B et vice versa,
- ⇨ accessoirement permettre aux usagers du métro B, venant du Nord ou d'Oullins de trouver sur place un Vélo'v pour accéder à leur travail ou leurs études et en revenir et
- ⇨ permettre aux habitants du quartier, arrivant en vélo d'emprunter le métro B et vice-versa.

Cette analyse montre que ce PEM devrait être **un vrai parc relais**, comme un PEM d'entrée.
L'urbanisme local offre, d'ailleurs, divers espaces pour accueillir un vrai « Parc relais », notamment :

- ⇨ l'officialisation en parc relais et l'extension en places du parking existant,
- ⇨ un parking dans le square Galtier et
- ⇨ un parking plus au sud.

**Le PDU devrait préciser pour chaque PEM sa capacité en chaque mode pour répondre au besoin.**

La carte ci-après représente les transports pour densifier le réseau au centre (en le simplifiant), pour relier les banlieues par une circulaire et retenir hors du centre les automobiles inutiles, de façon économique.

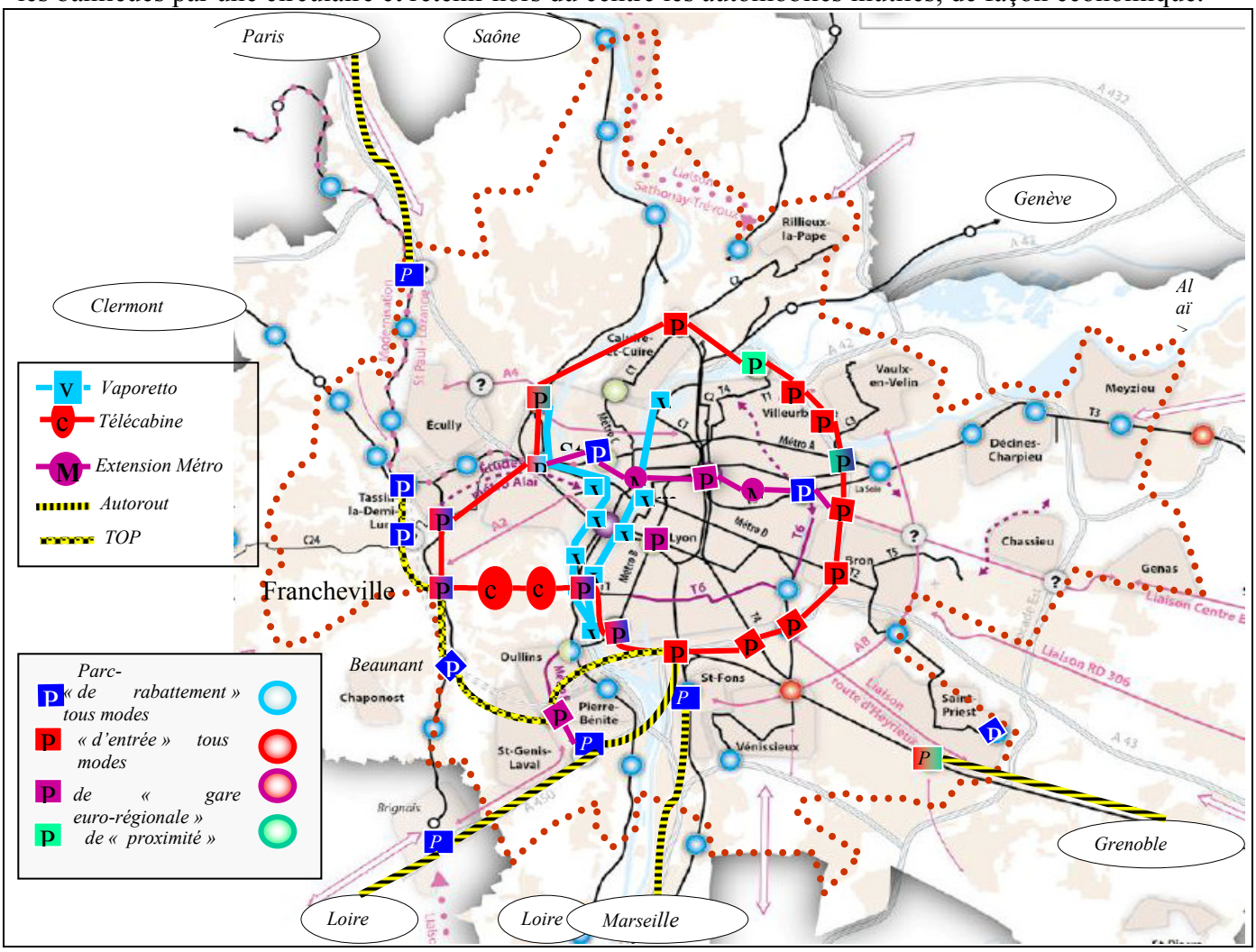


## 6. Changer de paradigme en faveur d'une politique d'offre

Le PDU vise à faire converger les choix individuels vers les enjeux collectifs :

« en orientant chacun vers l'usage du mode de déplacement le plus durable en fonction du lieu et du moment » et non **en proposant, à chacun, une offre compatible avec les enjeux, qui l'y attire.**

Ne faudrait-il pas que l'offre présente le maximum d'avantages pour l'individu :

- ⇨ la plus rapide,
- ⇨ la plus ponctuelle,
- ⇨ la plus confortable,
- ⇨ la plus sécurisante,
- ⇨ la moins coûteuse,

tout en étant pour la collectivité :

- ⇨ la plus sobre énergétiquement,
- ⇨ la plus décarbonnée,
- ⇨ la plus sanitaire,
- ⇨ la plus économique.

C'est tout le sens de nos propositions.

---