Commission Ecologie Urbaine

# Que faire quand on découvre l'ambroisie ?

- Comment intervenir ?,
- Comment signaler avec Signalement-Ambroisie ?
- Que se passe t-il après ?



Présentation de Raymond Joumard et Isabelle Huez

# Que faire si vous découvrez de l'ambroisie?

**Arrêté préfectoral**

**Municipalité**

**Référents ambroisie**

**1 Sensibiliser**

**2 Détecter, reconnaître, (photographier,)**

**Si l'ambroisie est accessible et en faible quantité**

Non

Comment alerter ?

**3 Arracher**
**si possible avant la pollinisation**
**&**
**Jeter aux ordures**

Commission Ecologie Urbaine

# LUTTE CONTRE l'AMBROISIE

PLATEFORME INTERACTIVE
SIGNALEMENT
AMBROISIE

❑en Rhône-Alpes

décembre 13

Présentation de l'UCIL

Commission Ecologie Urbaine

# Signalement ambroisie : un outil de lutte de terrain

## Les acteurs du projet ?

**Valence Agglo** a développé dès 2013 une application smartphone de signalement qui sert de base à *Signalement Ambroisie*

### Financeurs

### Partenaires techniques

Développement et maintenance de l'outil : Air Rhône-Alpes

Coordination de terrain : AIR Rhône-Alpes + RNSA

**COPIL Signalement Ambroisie** (pilotage : ARS et région Rhône-Alpes)
Observatoire des ambroisies, Valence Agglo, Vienne agglo, CG 69, Chambre d'agriculture 38, DGS (perspective d'extension nationale)

Commission Ecologie Urbaine

# Signalement ambroisie : un outil de lutte de terrain

## Pour quoi faire ?

**Pour les acteurs de terrain** :
*Signalement Ambroisie* est un outil de gestion dynamique de la présence de l'ambroisie sur leur territoire (repérage, suivi…)



**Pour le grand public** : *Signalement Ambroisie* permet à chacun d'être acteur de la lutte et représente un support de communication positif

**Pour les « superviseurs »** de la lutte contre l'ambroisie : *Signalement Ambroisie* permet de collecter des données de présence d'ambroisie à grande échelle pour alimenter la cartographie de densité de la plante

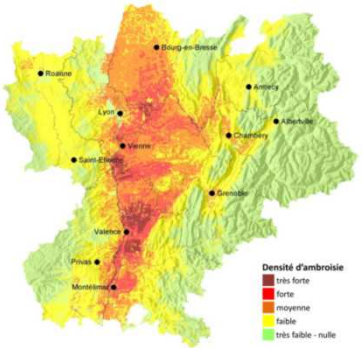


*Présentation de l'UCIL*

# Signalement Ambroisie en Rhône-Alpes

Commission Ecologie Urbaine

## Tout le monde peut contribuer à la lutte, en signalant simplement avec 4 canaux

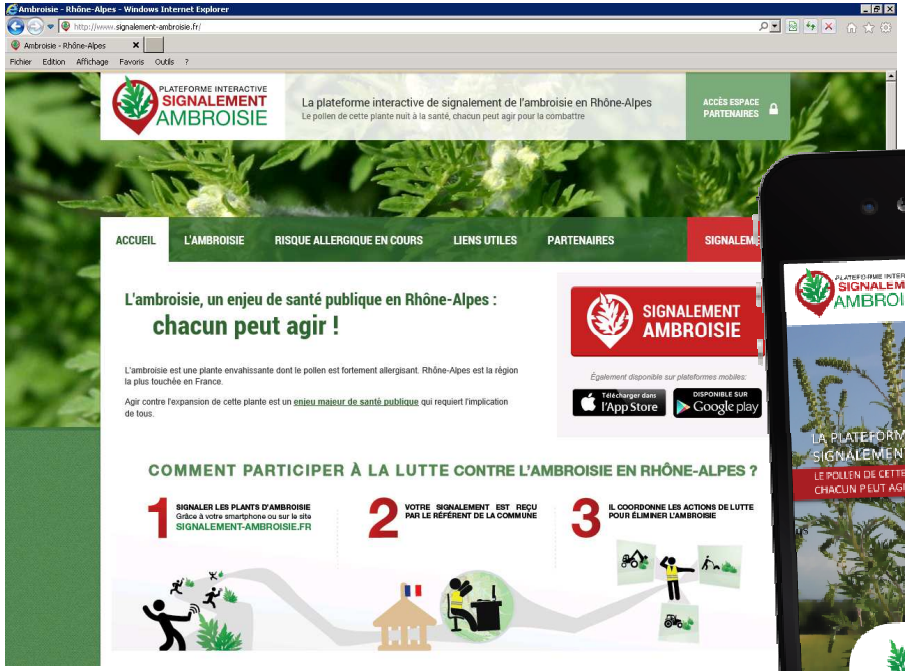


www.signalement-ambroisie.fr

Télécharger dans l'App Store | DISPONIBLE SUR Google play

Application mobile



contact@signalement-ambroisie.fr

0 972 376 888

*Présentation de l'UCIL*

Commission Ecologie Urbaine

# Quatre canaux de signalement et d'information

## Le site internet www.signalement-ambroisie.fr

### Onglet : SIGNALEMENT

Le signalement via le site internet est accessible au grand public, mais il peut aussi être utilisé directement par les référents.

Infos diverses

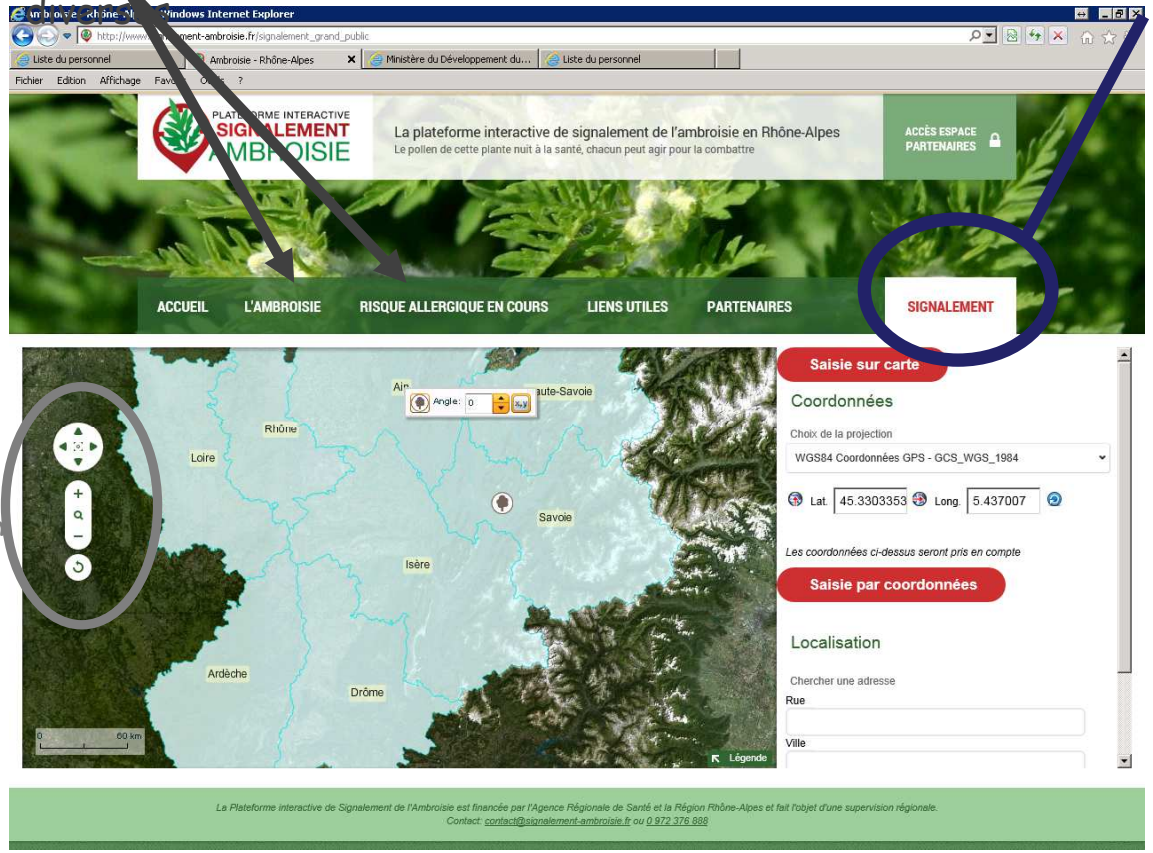


Navigation carte

**Etape 1 : géolocaliser**

2 modes de saisie possibles :

-Saisie sur la carte : Cliquer sur « Saisie sur carte » puis cliquer directement sur la carte

-Saisie par coordonnées (si coordonnées collectées avec GPS) : Sai X et Y, cliquer sur pour afficher le point, puis sur « saisie pas coordonnées » pour fixer le point.

**Etape 2 : renseigner la fiche de saisie** (s'ouvre automatiquement) et **enregistrer** en cliquant sur disquette

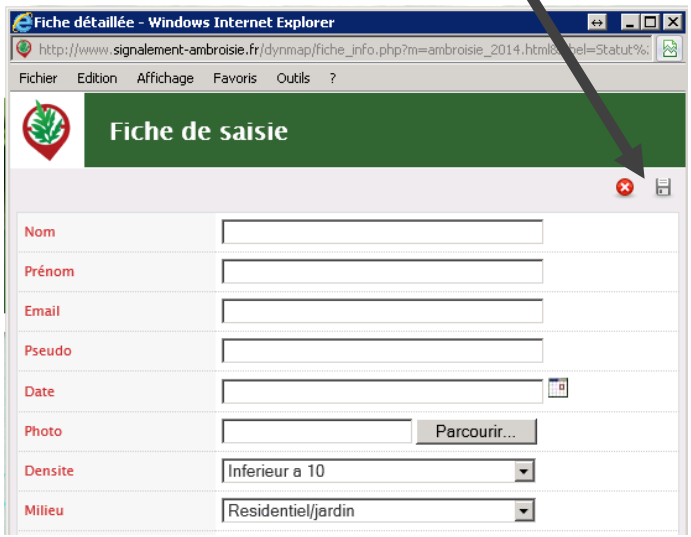


*Un tutoriel : « Comment signaler sur le site internet » est présenté à la fin de ce document*

Commission Ecologie Urbaine

# Quatre canaux de signalement et d'information

**L'application mobile :** disponible sur l'Appstore (iOS7) et Google Play (Android 4 et en juillet pour Android 2 Gingerbread)

Accessible au grand public, mais peut aussi être utilisée directement par les référents pour repérage.

1. Activer la géolocalisation/GPS du smartphone
2. Cliquer sur le bouton **SIGNALER** puis 3 étapes permettent de collecter les informations

Le bouton menu permet d'accéder à diverse informations complémentaires

La photo permettra au référent de valider la bonne reconnaissance de la plante et de reconnaitre la zone

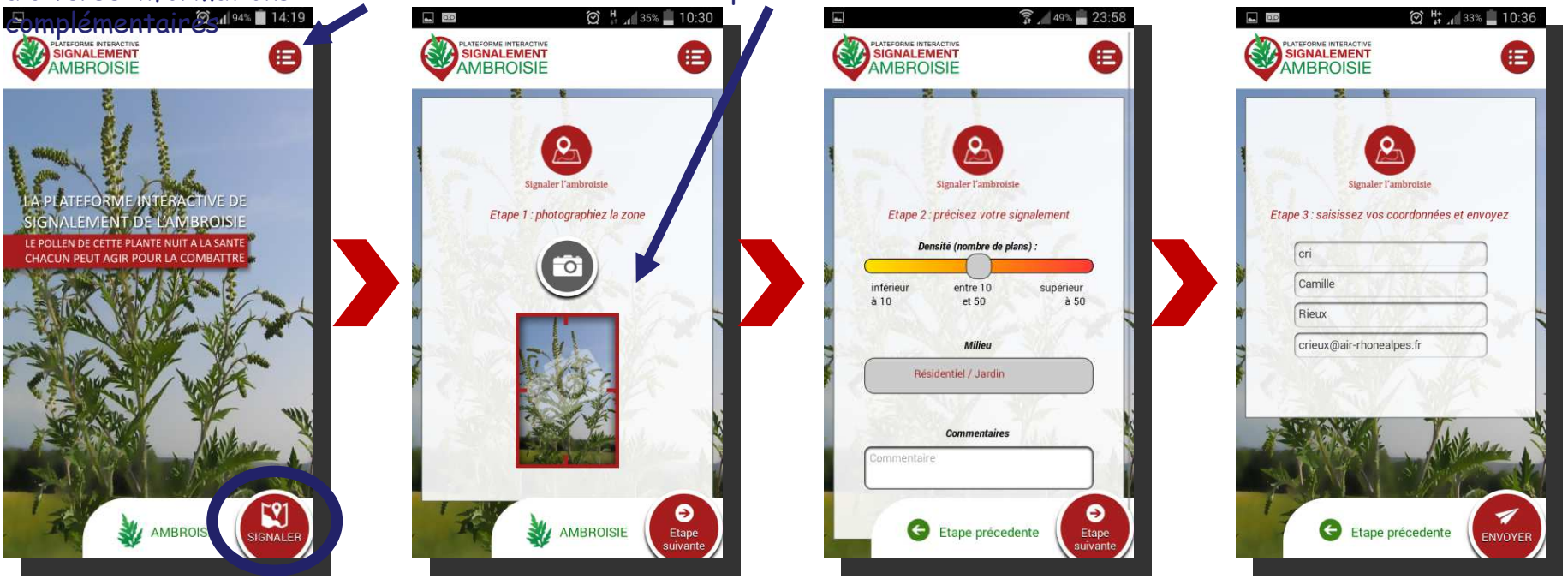


- *La précision de la **géolocalisation est dépendante de la qualité du GPS** du smartphone (avant de réaliser une vaste campagne de repérage assurez-vous de la fiabilité de votre GPS : si elle n'est pas satisfaisante, privilégiez la saisie via site web)*

Commission Ecologie Urbaine

# Du signalement à l'action de terrain en 3 étapes

## Signalement Ambroisie assure le lien entre les signalements et les acteurs de terrain

**Dans certains cas j'agis moi-même !**

- Sur ma propriété : **je l'arrache !**
- Sur un terrain public, s'il y a seulement quelques plants : **je l'arrache !**
- Hors de ma propriété, s'il y a en a beaucoup : **je signale**

## …dont la réussite dépend :

- ❑De la contribution des rhônalpins à cette démarche participative
- ❑De l'engagement des référents communaux qui agissent sur le terrain
- ❑Des performances techniques de l'outil (ergonomie, fiabilité)

Commission Ecologie Urbaine

# Espace partenaire pour les référents: visualiser et gérer les signalements de mon territoire

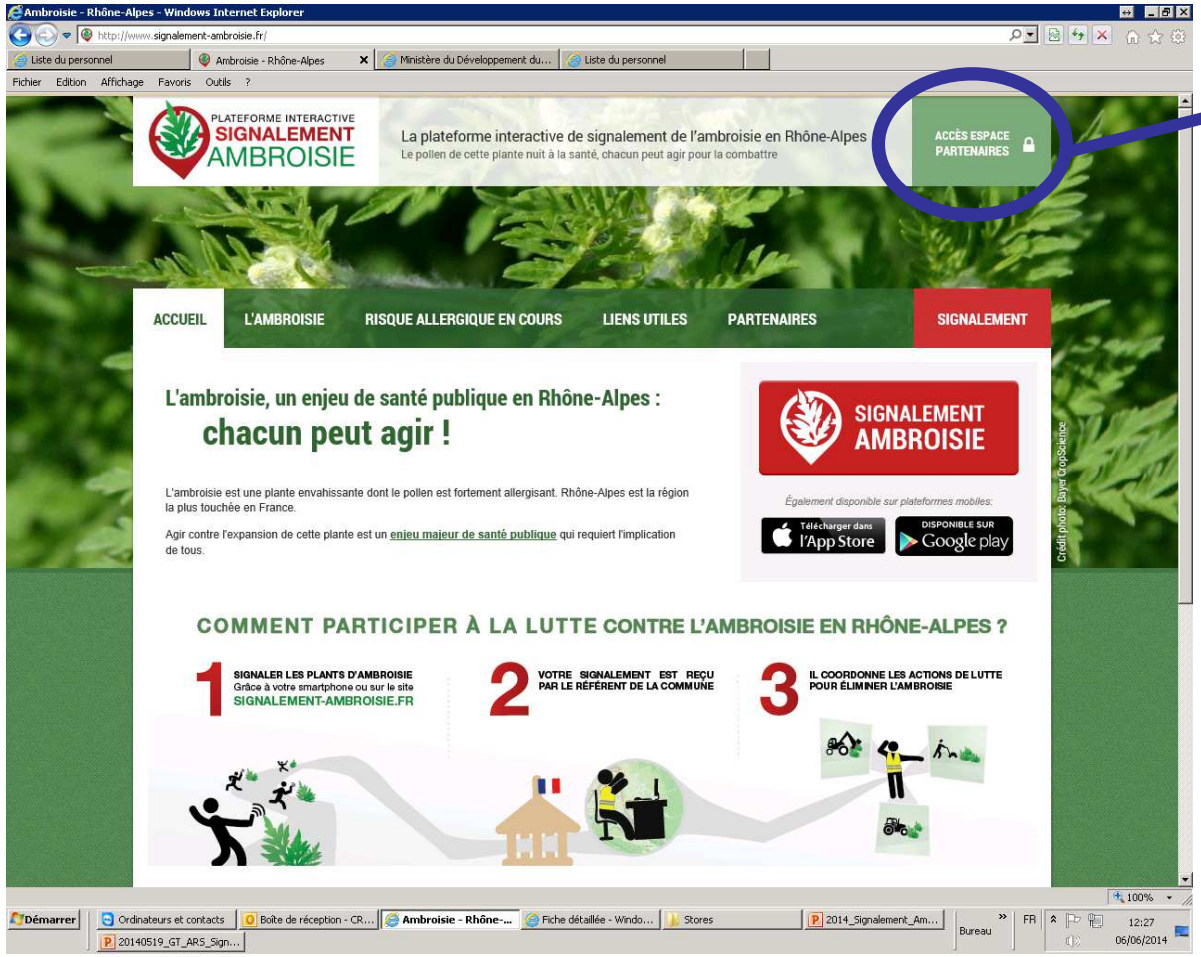


**ACCES ESPACE PARTENAIRES**
(accès par login/mot de passe)

Commission Ecologie Urbaine

# Espace partenaire pour les référents : visualiser et gérer les signalements de mon territoire

## Visualisation cartographique

- Le code couleur correspond au statut du signalement
- Accès à la fiche du signalement en cliquant sur le point
- Cadastre (num parcelle visible en fond)

à valider
validé détruit
validé non détruit

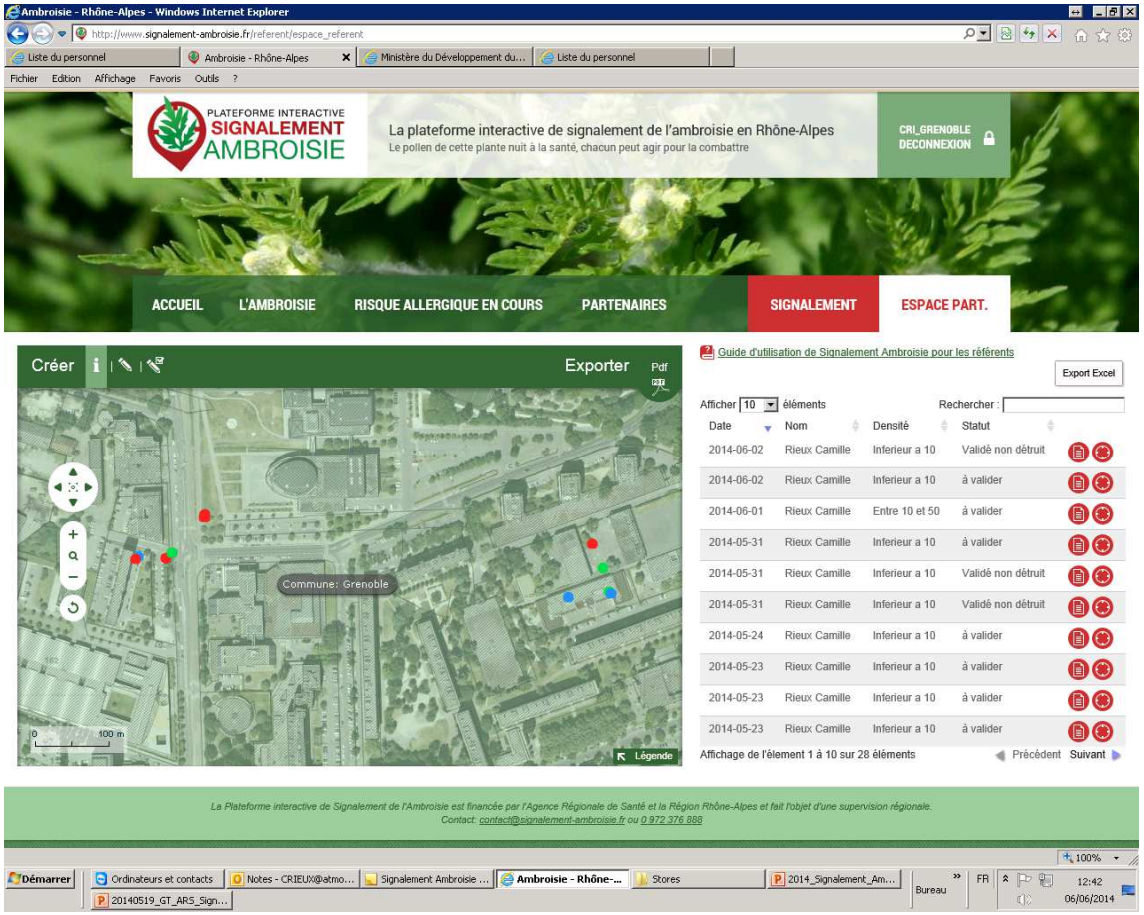


## Visualisation tabulaire

- Possibilité de tri/recherche
- Accès à la fiche du signalement en cliquant sur le bouton fiche
- Géoloc sur la carte au clic sur bouton

Commission Ecologie Urbaine

# Espace partenaire pour les référents : visualiser et gérer les signalements de mon territoire

## Le traitement des fiches

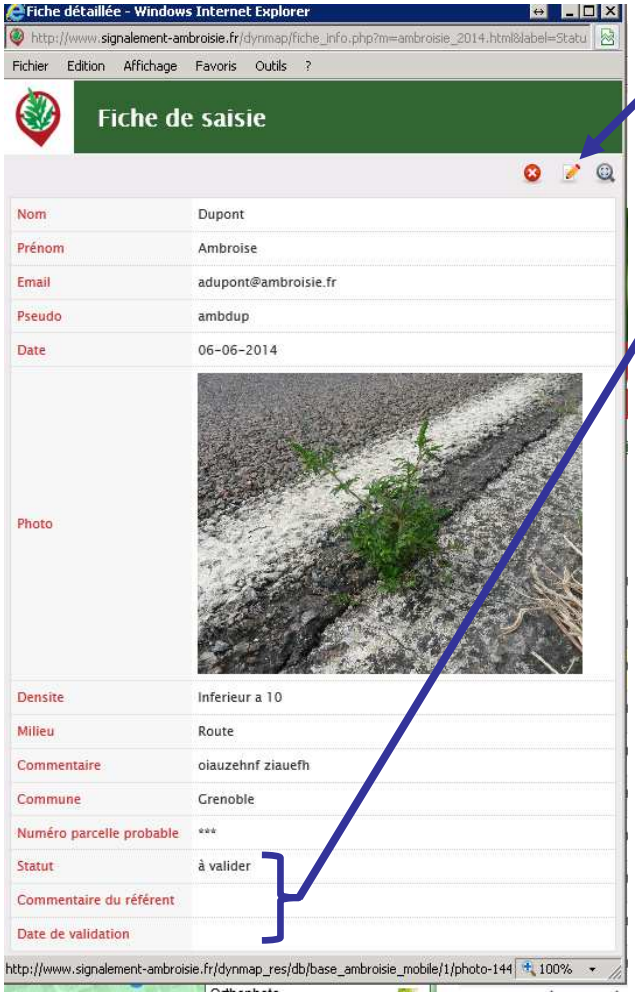


**Ouverture d'une fiche** : clic sur signalement sur la carte ou dans le tableau (Cf. dia précédente)

**Modifier la fiche :** cliquer sur le crayon pour éditer puis sur disquette pour enregistrer les modifications

Tout nouveau signalement a un statut = « à valider », il faut le valider sur la base de la photo (si aucun doute) ou d'un contrôle de terrain. Dans la fiche il faut :

- Changer statut
- Saisir un commentaire si besoin
- Saisir date de validation

Au fil du traitement du signalement : le statut et le commentaire référent devra être mis à jour.

*Différentes valeurs du statut (sur la carte il définit la couleur du point) :*

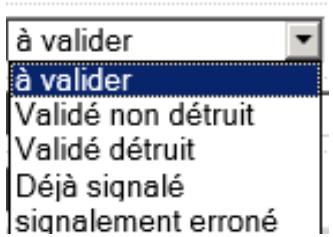

Commission Ecologie Urbaine

# Espace partenaire pour les référents : visualiser et gérer les signalements de mon territoire

## Les fonctions supplémentaires

### Export de la carte au format PDF

Export carte telle que visible à l'écran (possibilité annotations) avec titre et commentaire paramétrables

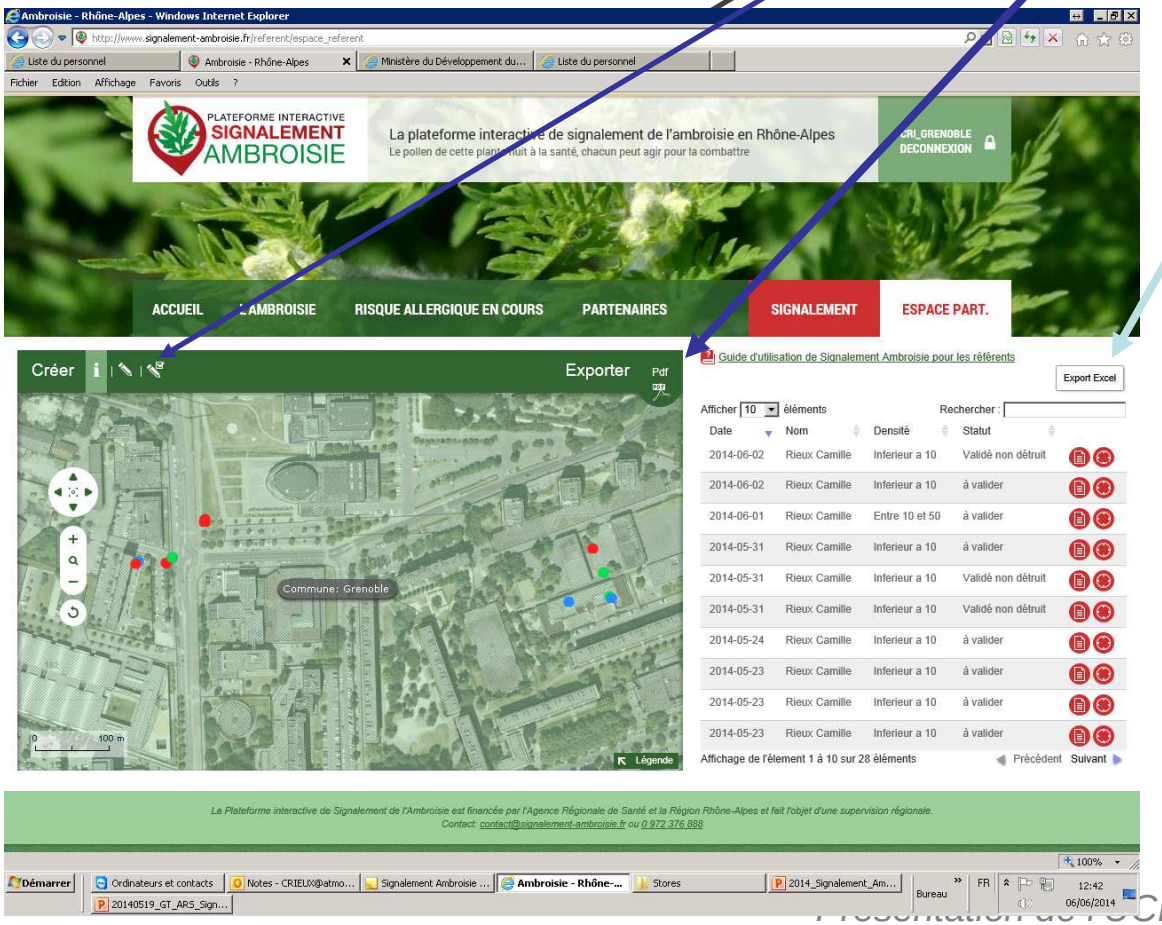


### Export de l'ensemble des donnés de « mon territoire » format xls

*Seules les données filtrées (visibles à l'écran) sont exportées*

**Alertes email automatiques :**

- A chaque nouveau signalement sur son territoire, **le référent** reçoit une alerte email
- Dès que le référent valide le signalement, **le signaleur** reçoit un email automatique lui annonçant que son signalement « a été pris en compte »

Commission Ecologie Urbaine

# La boîte à outil du référent disponible sur le site de l'ARS

**http://www.ars.rhonealpes.sante.fr/Boite-a-outils-commune-a-tous.174378.0.html**

**Boite à outils commune à tous les départements**
**Vous trouverez ci-dessous des documents qui vous permettront de mener à bien vos missions de référent ambroisie.**

**Les documents** relatifs à la plateforme interactive de signalement ambroisie
**Une présentation** de l'impact économique de l'ambroisie sur le milieu agricole
**Une fiche** "Spécial Permis de construire"
**Une fiche** "Spécial Travaux publics"
**Un flyer** "L'ambroisie, ne vous y trompez pas"
**Un logigramme** d'intervention
**La fiche de poste** du référent communal ambroisie
**L'exposition** itinérante ambroisie
Un exemple de lettre de signalement (**pdf** et **doc**)
Un exemple de lettre de mise en demeure (**pdf** et **doc**)
Un exemple de PV type (**pdf** et **doc**)
Un exemple de lettre de remerciement (**pdf** et **doc**)

# Comment alerter ?

Commission Ecologie Urbaine

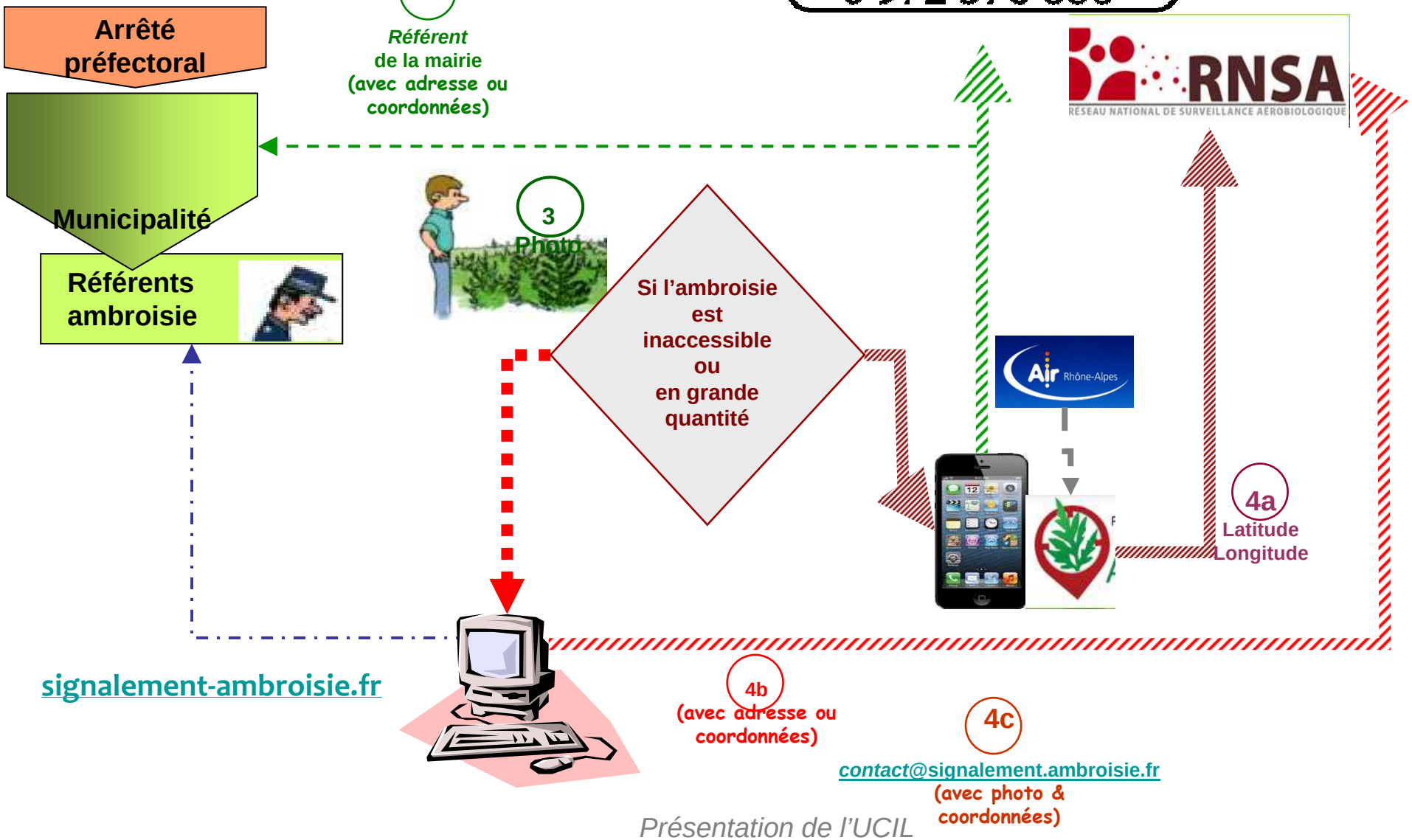

Commission Ecologie Urbaine

# Que se passe t-il après le signalement ?

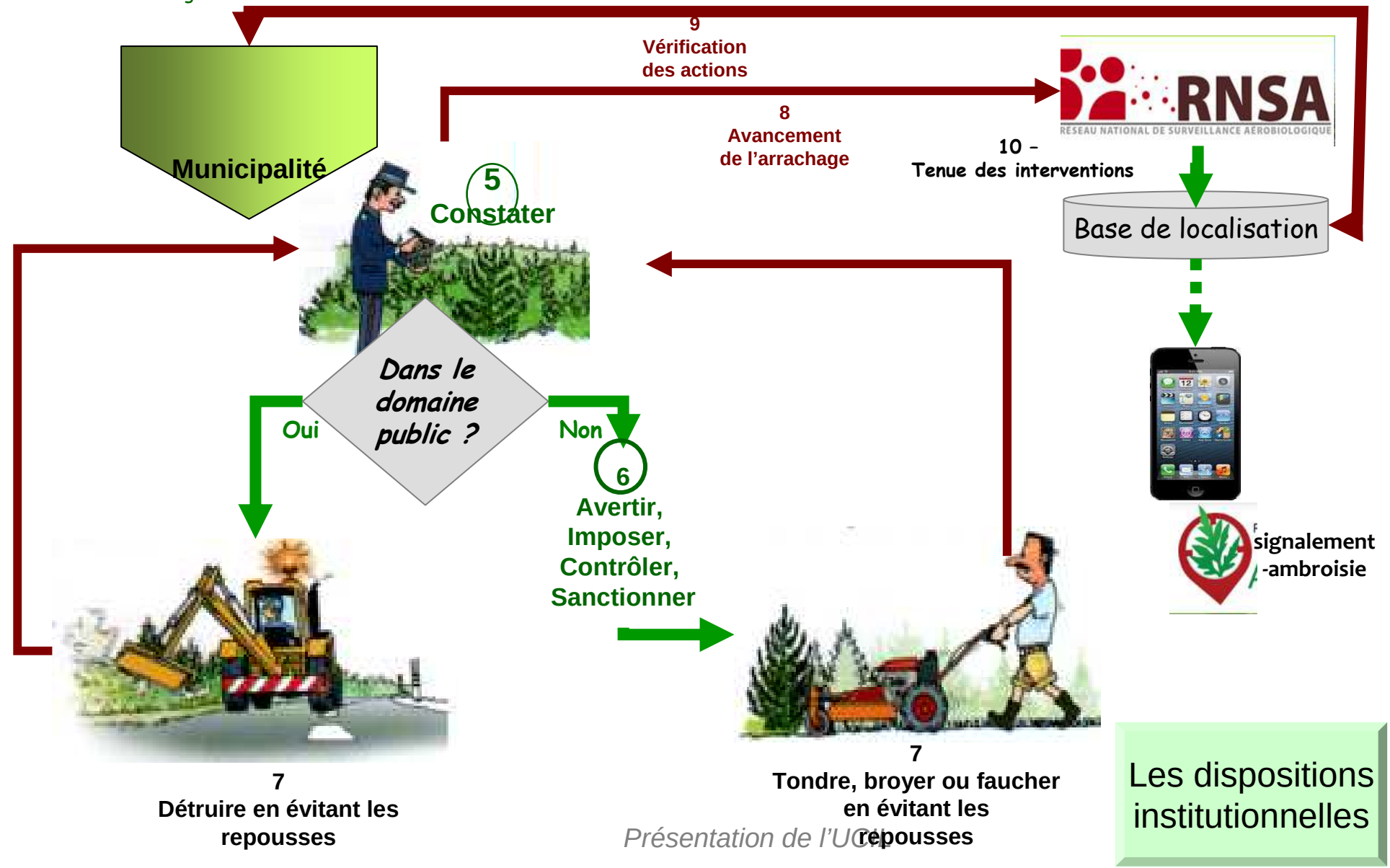


Les dispositions institutionnelles